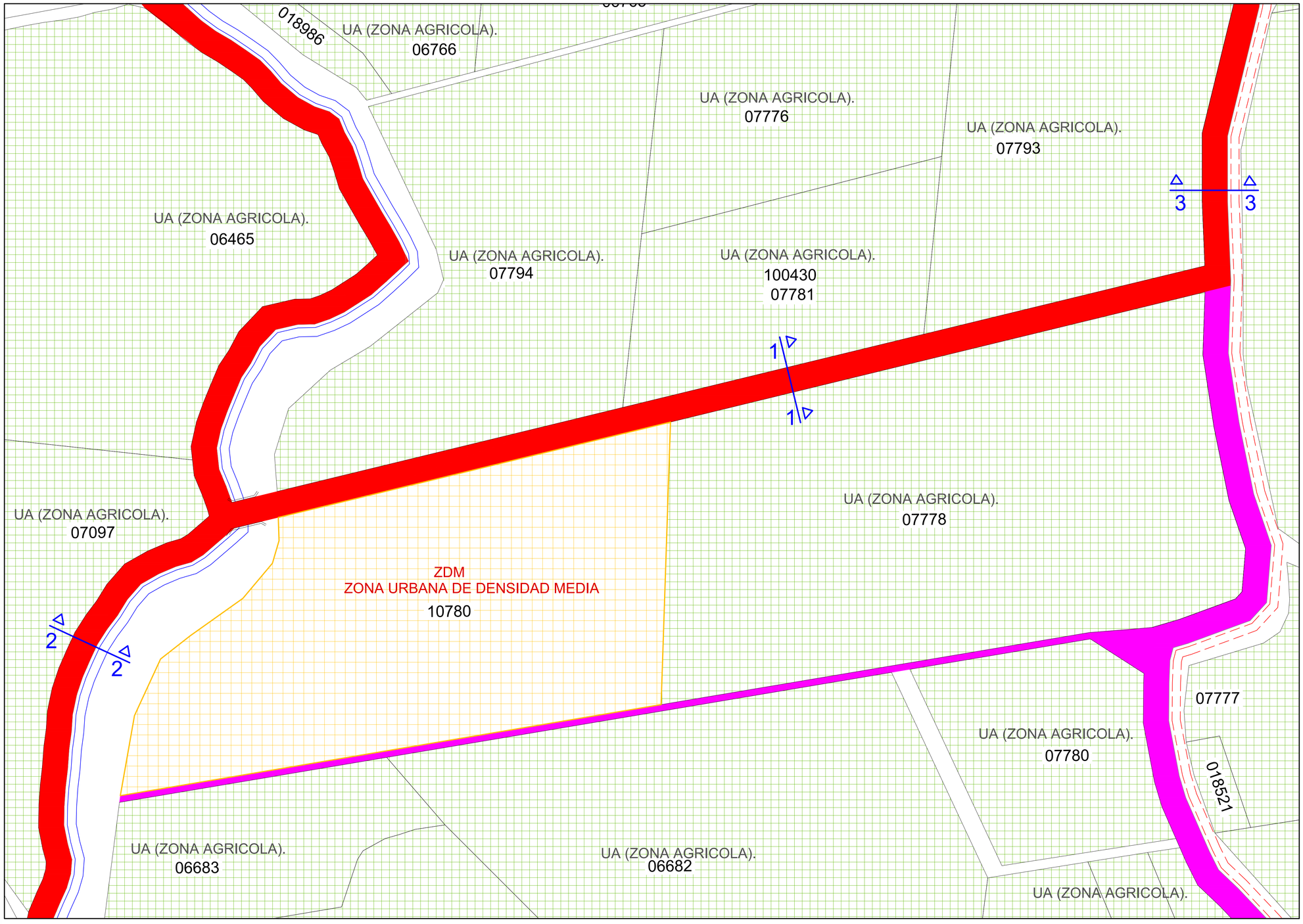

PLANEAMIENTO INTEGRAL

ESCALA: 1/1,250

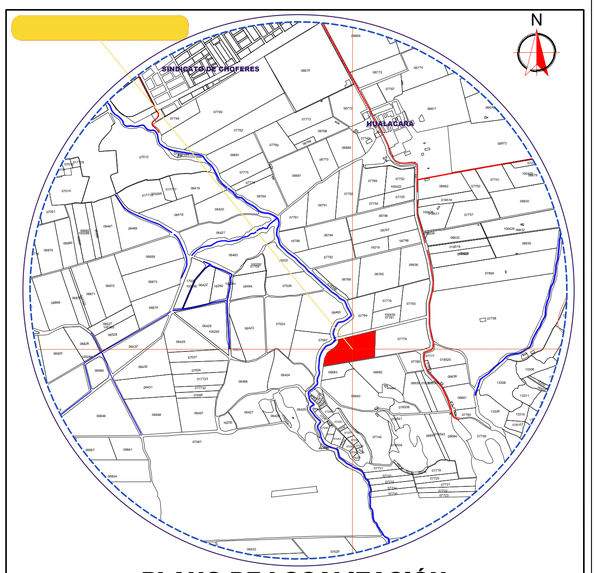

PLANO DE LOCALIZACIÓN

ESC: 1/20,000

LEYENDA

CONFORME AL PDU APROBADO MEDIANTE ORDENANZA N° 028-2008-MPC Y ORDENANZA N° 006-1995-MPC, QUE APRUEBA ELPLAN DE ACONDICIONAMIENTO TERRITORIAL

- RBD - RESIDENCIAL DE BAJA DENSIDAD
- UA- USO AGRICOLA

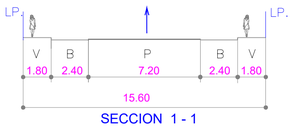

SECCION 1 - 1

VÍA PROPUESTA

VÍA PRINCIPAL EN ZONA RESIDENCIAL

ESCALA 1/200

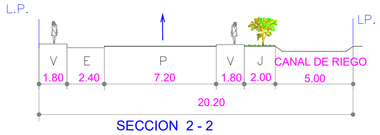

SECCION 2 - 2

ESCALA 1/200

VÍA PROPUESTA.

CARRETERA AV. BENAVIDES A CERRO LAGUNA

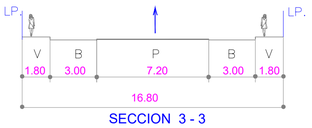

SECCION 3 - 3

VÍA PROPUESTA

CARRETERA CPM HUALCARÁ MONTEJATO.

ESCALA 1/200

SECCIONES VIALES

ESCALA: 1/ 200

PROPIETARIOS:	NETLAND CORPORACIÓN INMOBILIARIA S.A.C
PROYECTO:	PLANEAMIENTO INTEGRAL INTEGRACIÓN AL ÁREA URBANA Y ASIGNACIÓN DE ZONIFICACIÓN
UBICACIÓN:	PARCELA 110, PROYECTO FORTALEZA, U.C. N° 10780, DISTRITO DE SAN VICENTE, PROVINCIA DE CAÑETE, DEPARTAMENTEO DE LIMA. PREDIO INSCRITO EN LA PARTIDA PE P03079780
N° DE PLANOS	4 de 6
PROFESIONAL:	
LÁMINA:	PI-01
PLANO:	PLANEAMIENTO INTEGRAL
ESCALA:	1/2,500
DIBUJO:	FCA
FECHA:	JULIO DEL 2,026
PROYECTISTA:	